

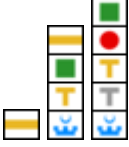

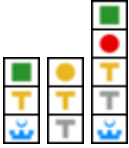











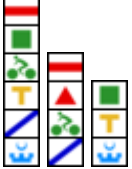



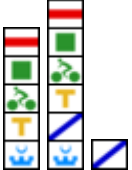

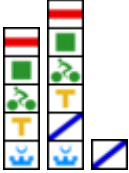



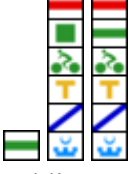







































































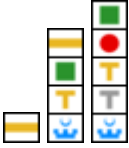


1	 	<p>Indulj el északra ezen Cseres utca</p>
2	 	<p>Tanösvény-tábla Eddig: 0.2 km 2 perc Tovább egyenesen északnyugatra ezen földút</p>
3		<p>Attila-kút Eddig: 0.6 km 9 perc Tovább enyhén balra nyugatra ezen földút</p>
4	 	<p>Attila-kút, Attila-kút Eddig: 0.6 km 9 perc Tovább enyhén jobbra északnyugatra ezen gyalogút</p>
5	 	<p>Eddig: 0.7 km 11 perc Tovább egyenesen északnyugatra ezen földút</p>
6		<p>Eddig: 0.9 km 14 perc Tovább egyenesen nyugatra ezen földút</p>
7	 	<p>Eddig: 1.3 km 19 perc Tovább egyenesen északnyugatra ezen földút</p>
8		

	 <p>Eddig: 1.6 km 23 perc Tovább egyenesen nyugatra ezen gyalogút</p> 
9	 <p>Eddig: 1.9 km 28 perc Tovább egyenesen északnyugatra ezen gyalogút</p> 
10 3	 <p>Várkút Eddig: 2.0 km 30 perc Tovább enyhén jobbra északkeletre ezen földút</p> 
11	 <p>Várkút Eddig: 2.0 km 30 perc Tovább egyenesen északkeletre ezen földút</p> 
12	 <p>Természetjárók emlékoszlopa, Lourdes-i grotta (Mária-szobor) Eddig: 2.1 km 31 perc Tovább egyenesen északra ezen földút</p> 
13	

	 <p>Eddig: 2.2 km 32 perc Tovább egyenesen északra ezen földút</p> 
14	 <p>Eddig: 2.5 km 37 perc Tovább egyenesen északkeletre ezen földút</p> 
15	 <p>Eddig: 2.6 km 39 perc Tovább egyenesen északra ezen Török út</p> 
16 4	 <p>Kövesdi kilátóhely, Bíró Imre és Ürge László természetjárók emlékhelye Eddig: 3.0 km 44 perc Tovább egyenesen északkeletre ezen Török út</p> 
17	 <p>Eddig: 3.1 km 46 perc</p>

	<p>Tovább egyenesen északkeletre ezen Török út</p> 
18	<p>Eddig: 3.6 km 54 perc Tovább egyenesen északkeletre ezen Török út</p> 
19 5	<p>Vasbánya-nyereg Eddig: 3.6 km 54 perc Tovább enyhén jobbra keletre ezen földút</p>  
20	<p>Eddig: 4.0 km 61 perc Tovább egyenesen délre ezen földút</p> 
21	<p>Eddig: 4.4 km 65 perc Tovább egyenesen keletre ezen földút</p> 
22	<p>Eddig: 4.7 km 70 perc Tovább egyenesen délkeletre ezen földút</p> 
23	<p>Eddig: 4.9 km 73 perc Tovább egyenesen délkeletre ezen földút</p>   
24	<p>Eddig: 4.9 km 73 perc Tovább egyenesen délkeletre ezen földút</p>   
25 6	<p>Novaji kunyhó Eddig: 4.9 km 74 perc</p> 

	Tovább élesen balra északnyugatra ezen földút 
26	  Eddig: 4.9 km 74 perc Tovább egyenesen északnyugatra ezen földút  
27	   Eddig: 4.9 km 74 perc Tovább egyenesen északnyugatra ezen földút 
28 7	 Eddig: 5.3 km 80 perc Tovább egyenesen délnyugatra ezen földút 
29	 Eddig: 5.4 km 80 perc Tovább jobbra nyugatra ezen földút
30	    Eddig: 5.6 km 84 perc Tovább egyenesen délre ezen gyalogút  
31	    Eddig: 5.7 km 86 perc Tovább enyhén jobbra délnyugatra ezen földút   
32 8	   Eddig: 6.0 km 89 perc Tovább egyenesen délre ezen földút   
33	   Eddig: 6.4 km 95 perc Tovább egyenesen délre ezen földút   
34	             Attila-kút Eddig: 6.4 km 96 perc

	<p>Tovább egyenesen délre ezen földút</p> 
35	 <p>Tanösvény-tábla Eddig: 6.9 km 103 perc Tovább enyhén jobbra délkeletre ezen Cseres utca</p> 
36 9	 <p>Megérkeztél Összesen: 7.0 km 106 perc</p>